



NUMER LOKALU:	5
PIĘTRO:	I
POW. UŻYTKOWA	40,05 M <sup>2</sup>
WG PN-ISO 9836:2015-12	
POW. TARASU	6,24 M <sup>2</sup>
POW. OGRÓDKA	19,22 M <sup>2</sup>


### RZUT MIESZKANIA

1. ŁAZIENKA	4,28 M <sup>2</sup>
2. POKÓJ	10,41 M <sup>2</sup>
3. PRZEDPOKÓJ	3,85 M <sup>2</sup>
4. POKÓJ DZIENNY Z ANEKSEM KUCHENNYM	21,51 M <sup>2</sup>

POW. POD ŚCIANAMI DZIAŁOWYMI: 0,96 M<sup>2</sup>

NIE DOLICZAMY POWIERZCHNI POD ŚCIANAMI DO POW. UŻYTKOWEJ

 ŚCIANKI DZIAŁOWE NADAJĄCE SIĘ DO DEMONTAŻU  
 ŚCIANY KONSTRUKCYJNE I SZACHTY INSTALACYJNE

SKALA 1:100 



PRZEDSTAWIONA ARANŻACJA LOKALU MIESZKALNEGO JEST POGŁĄDOWA. KARTY KATALOGOWE SĄ SPORZĄDZANE NA PODSTAWIE PROJEKTU WYKONAWCZEGO. W TRAKCIE BUDOWY INFORMACJE ZAWARTE W KARCIE KATALOGOWEJ MOGĄ ULEĆ ZMIANIE, DOTYCZY TO UKŁADU I POWIERZCHNI POMIESZCZEŃ, ROZMIESZCZENIA ŚCIANEK DZIAŁOWYCH, LOKALIZACJI I ROZMIARÓW OKIEN. POWIERZCHNIA UŻYTKOWA LOKALU MIESZKALNEGO JEST WYKAZANA ZGODNIE Z ROZPORZĄDZENIEM MINISTRA ROZWOJU Z DNIA 11 WRZEŚNIA 2020R. W SPRAWIE SZCZEGÓŁOWEGO ZAKRESU I FORMY PROJEKTU BUDOWLANEGO ORAZ PO UWZGLĘDNIENIU TREŚCI POLSKIEJ NORMY PN-ISO 9836:2015-12. W POWIERZCHNI LOKALU NIE UWZGLĘDNIONO POWIERZCHNI POD ŚCIANKAMI DZIAŁOWYMI.